















- | | | | |
|---|--|---|---|
|  | AEONIUM NOBILE |  | PLANTACIONES DE AGAVE SPP. |
|  | ANDROCYBIUM HIERRENSE |  | PLANTACIONES DE PINUS CANARIENSIS DENSIDAD BAJA |
|  | ARTEMISIO THUSCULAE-RUMICETUM LUNARIAE FACIES DE RUMEX LUNARIA |  | OPHIOGLOSSUM POLYPHYLLUM |
|  | CENCHRO CILIARIS-HYPARRHENIETUM SINICAIAE |  | LÍMITE TÉRMINOS MUNICIPALES |
|  | COMPLEJOS DE VEGETACIÓN RUPICOLA |  | LÍMITE MONUMENTO NATURAL VOLCANES DE ARIDANE |
|  | DESPROVISTO DE VEGETACIÓN |  | |
|  | EUPHORBIO LAMARCKII-RETAMETUM RHODORHIZOIDIS | | |




ÁREAS DE INTERÉS FLORÍSTICO PARA LA CONSERVACIÓN
1.21.4

MARZO 2019

1:3.000



T.M. VILLA Y PUERTO DE TAZACORTE
T.M. LOS LLANOS DE ARIDANE

excmo. cabildo insular de la palma  
 equipo redactor raquel curbelo rodríguez
 contenido ambiental patricia pérez curbelo
 geodos

NORMAS DE CONSERVACIÓN DEL
MONUMENTO NATURAL DE LOS VOLCANES DE ARIDANE P-6